

REGIONE PIEMONTE  
PROVINCIA DEL  
VERBANO-CUSIO-OSSOLA  
COMUNE DI TRASQUERA

Piano Regolatore  
Generale Comunale  
Variante Strutturale  
4° comma art. 17 LR 56/77 s.m.i.

PROPOSTA TECNICA DEL PROGETTO  
PRELIMINARE

CARTA DELL'ACCLIVITÀ

TAV. N° 6

Scala 1 : 10.000

COMMITTENTE:

Comune di Trasquera  
Municipio, 2  
28868 Trasquera

DATA di stesura:

Luglio 2014


Il Tecnico:

Dott. Geol. Paolo Marangon

Via Bonomelli, 16 Domodossola (VB), IT  
Tel/fax +39 0324 249100  
e-mail: marageo@libero.it

Il Responsabile del Procedimento:


LEGENDA



Pendenza < 20%




Pendenza < 30%




Pendenza < 40%



Pendenza < 50%



Pendenza < 60%



Pendenza < 70%



Pendenza > 70%



Limite area sciabile in  
progetto



Limite area oggetto di  
variante

Limiti amministrativi  
comune TRASQUERA